

LO TERRITORIAL ENTRE LAS MIGRACIONES Y LA NUEVA RURALIDAD

WHAT IS TERRITORIAL BETWEEN MIGRATION AND NEW RURALITY

Andrés Cuesta Beleño¹

RESUMEN

El presente artículo pretende responder la siguiente pregunta: ¿Por qué los procesos migratorios en el municipio de Yopal y sus fronteras generan desarticulación territorial en detrimento de la calidad de vida de sus integrantes? Para responder dicha pregunta, se incursiona sobre aspectos teóricos conceptuales relacionados con la nueva ruralidad y el territorio como espacialidad y unidad compleja, que aglutina lo espacial y lo multidimensional del ser humano. Se recurre a procesos meta metodológicos, a la observación estructurada, a los relatos y a la re significación de las vivencias en los barrios informales y en los centros poblados. Luego, se presenta una caracterización de los procesos migratorios en el municipio de Yopal, cuyas consecuencias se reflejan en la desarticulación del territorio tanto urbano como rural. Se logra encontrar una tipificación de procesos migratorios, que marcan una caracterización de la desarticulación territorial, a saber: migración hacia el casco urbano, migración directa hacia los Centros Poblados, la migración escalonada y migración rotativa, en las cuales se identifica un potencial de producción alternativa sobre la explotación del petróleo, la hibridación socio cultural y la diversidad del potencial de los recursos naturales.

PALABRAS CLAVE

Migraciones, territorio, habitabilidad, desarrollo, nueva ruralidad.

ABSTRACT

The present article tries to answer the following question: Why the migratory processes in the municipality of Yopal and its borders generate territorial disarticulation to the detriment of the quality of life of its members? In order to answer this question, it is based on a conceptual theoretical aspects related to the new rurality and territory as spatiality and complex unity, which brings together the spatial and multidimensional aspects of the human being. Methodological meta-processes are used, structured observation, stories and re-signification of the experiences in the informal neighborhoods and in the Populated Centers. Then, a characterization of the migratory processes is presented in the municipality of Yopal, whose consequences are reflected in the disarticulation of both urban and rural territory. It is possible to find a typification of migratory processes, which mark a characterization of territorial disarticulation, such as: migration towards the urban center, direct migration towards the populated centers, stepped migration and rotating migration, in which an alternative production potential is identified on the exploitation of oil, socio-cultural hybridization and the diversity of the potential of natural resources.

KEYWORDS

Migration, territory, habitability, development, new rurality.

Fecha de recepción: 2 de febrero de 2016.

Fecha de evaluación: 9 de marzo de 2016.

Fecha de aceptación: 19 de abril de 2016.

¹ Arquitecto de la Universidad del Atlántico con maestría en Planeación Urbana de la Universidad Nacional de Colombia. Exdirector del Centro de investigación Hábitat, Desarrollo y Paz – CIHDEP y la Facultad Ciencias del Hábitat. Universidad de La Salle. Bogotá D.C. Colombia. Investigador activo del Proyecto de Investigación “Nuevas Formas de Ordenamiento Territorial Autosuficiente con Formación Integral dentro de un Contexto del Postacuerdo para la Paz” en colaboración con la ACNUR (Alto Comisionado de las Naciones Unidas) Correo electrónico: acuesta@unisalle.edu.co; medsinv2004@yahoo.com

INTRODUCCIÓN

En el municipio de Yopal, existe la necesidad de establecer cambios en las relaciones urbano-rurales y en la actual interpretación del fenómeno migratorio, ya que se plantea actualmente una dicotomización de lo rural-urbano, que orienta una polarización en relación al desarrollo. Es evidente, que el análisis de las interacciones en este municipio entre lo rural y lo urbano descansa en una concepción particular del espacio o territorio. Sin embargo, las intervenciones urbano-rurales orientadas por los patrones tradicionales de crecimiento y desarrollo territorial no responden de manera sostenible y sustentable a las condiciones que ofrece la región. (Ver figura 1) Por ello, las manifestaciones emergentes de asentamientos humanos provenientes de dinámicas migratorias externas e internas al municipio de Yopal, se constituyen en rupturas inesperadas y dinámicas inéditas en el mundo rural de este municipio, de la Orinoquía y de la Amazonía y por ende de Colombia, propiciando desarticulaciones territoriales significativas; ya que este fenómeno viene modificando radicalmente el patrón de organización del territorio, presentándose algunas borrosidades o espacios de transición en las fronteras entre lo rural y lo urbano. Esta situación, junto con la crisis de crecimiento y desarrollo territorial, la pérdida de valores culturales y el creciente riesgo ambiental, desde la nueva ruralidad ha sido puesto sobre la mesa de discusión una nueva relación de lo rural con lo urbano, ya que las relaciones territoriales presentadas en estos momentos en la región de la Orinoquia son discriminatorias tanto para los recursos naturales como para los grupos poblacionales migrantes; creándose cinturones de miseria, con problemas de pobreza e indigencia y abandono de muchas zonas rurales.

La situación actual de habitabilidad, en que se encuentran algunos asentamientos humanos en la región de Casanare y la vulnerabilidad de sus poblaciones, causada por los procesos migratorios y los desplazamientos forzados, han contribuido con la degradación ambiental y el desconocimiento sociocultural del territorio, manifestado en el desaprovechamiento de la biodiversidad, la estructura ecológica prin-

Figura 1. Yopal y sus accidentes geográficos: El río Cravo Sur y el pie de monte, sin definir ecotonos o integración urbana rural.



Fuente: Cuesta Beleño Andrés, 2014

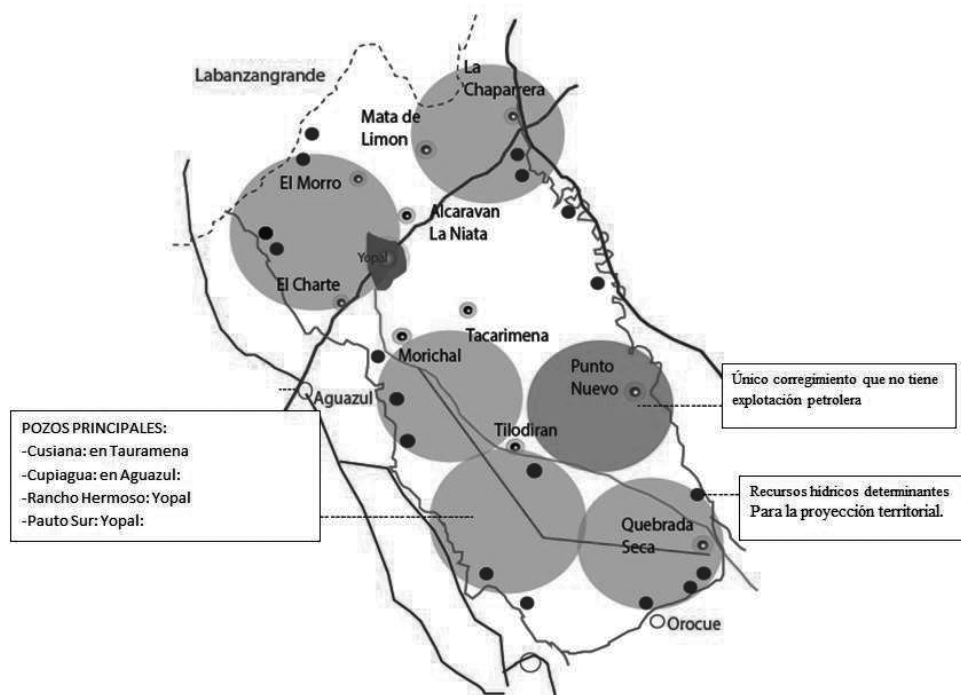
cipal y las condiciones étnicas de la región. Volviéndose inoficioso proyectar y construir el desarrollo local y regional sobre estructuras territoriales contaminadas e inapropiadas para las exigencias de Casanare.

Lo anterior se evidencia en el siguiente informe:

“Los Llanos orientales y la selva amazónica representan el 55 por ciento de la superficie del país. En ellos vive el 4.7 por ciento de la población y se produce el 69,4 por ciento del petróleo, el 40 por ciento de la cocaína, el 25 por ciento del ganado. Sobreviven 66 comunidades indígenas- de las cuales 22 están en peligro de extinción – y han sido desplazadas en la última década 422.732 personas”.(Molano A, 2011, p. 12)

La necesidad de reconocer, que las espacialidades emergentes transicionales se configuran como zonas, fronteras, territorios, áreas o regiones autónomas, conlleva a la creación de formas novedosas y complejas de lo urbano y lo rural en un mismo territorio, y al proceso de ruralización o urbanización urbana, como papel central en las determinaciones para el ordenamiento territorial. (Ver figura 2)

Figura 2. Municipio de Yopal y Centros poblados productores de petróleo



Fuente: Cuesta Beleño Andrés, 2014

Con base en lo anteriormente planteado surge una pregunta central, así: ¿Por qué los procesos migratorios generan desarticulación territorial en detrimento de la calidad de vida de sus integrantes? Tal vez se requiere un mayor conocimiento de las causas migratorias, sus dinámicas e impactos territoriales.

Frente a estas inquietudes el centro de investigación Hábitat, Desarrollo y Paz –CIHDEP– de la Universidad de La Salle, Bogotá Colombia, presenta un avance del Programa de investigación “Asentamientos humanos para la inclusión de las migraciones, la regeneración y la cohesión territorial”, desarrollado en el Municipio de Yopal, Casanare, Colombia, a través de una parte del proyecto de investigación “Nuevas formas de habitabilidad estratégica para el desarrollo local y regional” teniendo en cuenta la siguiente información básica:

El departamento de Casanare, es el segundo productor de petróleo del país (del 2007-2012) y el tercer hato ganadero a nivel nacional. En un contexto de verdadera ‘fiebre

petrolera’, la ciudad de Yopal registró un crecimiento acelerado de su población en un corto tiempo. En 1993 el total de la población era de 43.674 habitantes, en el 2005 pasó a 103.754 habitantes y en el 2012 la población es de 134.832 habitantes (Datos DANE 2005).

Por tal motivo se reflexiona en sus dinámicas, oportunidades y problemas. Se presentan no sólo los resultados de nuestros análisis e investigaciones, sino se pretende establecer contactos para desarrollar nuevos mecanismos de trabajo colectivo y, en lo posible, acercamientos a trabajos comparados con otros países latinoamericanos o fronterizos con Colombia afectados por la producción petrolera.

Por tanto, se pretende con el trabajo investigativo proponer formas emergentes de habitabilidad, para construir un modelo articulador de ordenamiento territorial incluyente con impacto en la dinámica de crecimiento y desarrollo local y regional, a partir de la resignificación del territorio desde la nueva ruralidad. Para alcanzar

este gran propósito se establecen algunos objetivos específicos, los cuales están en proceso de lograrlos, tales como:

- Establecer los fundamentos teóricos y epistemológicos que aporten en la definición de una nueva forma de hábitat estratégico para el desarrollo local y regional.
- Diagnosticar las condiciones de habitabilidad del municipio de Yopal, para identificar sus fortalezas, debilidades, oportunidades y amenazas. En la organización del territorio.
- Proponer estrategias de cohesión territorial, coherente con un sistema de ordenamiento territorial urbano –rural para el desarrollo local y regional desde la nueva ruralidad.
- Proponer un modelo articulador de un hábitat autónomo alternativo incluyente, para responder a un desarrollo regional desde una nueva ruralidad.

Dentro de los alcances del trabajo se encuentran los siguientes:

La investigación está dirigida fundamentalmente hacia asentamientos humanos afectados por los procesos migratorios de manera articulada con el programa de investigación *Asentamientos Humanos Para Una Nueva Ruralidad*, desarrollado con otros Centros de investigación de la Universidad de La Salle, como el CIINDA y el CIDESCAC.²

Con base en lo anteriormente planteado se formula la siguiente hipótesis: Dado que existe una dinámica migratoria en el municipio de Yopal, Casanare de manera, que desarticula su TERRITORIO en relación con lo externo e interno del mismo, expresado en el aislamiento físico del campo y la ciudad, los asentamientos informales entre sí, la periferia, la centralidad y las áreas de fronteras; como consecuencia de la explotación petrolera desmedida en detri-

mento de los valores culturales y los recursos ambientales. Si se identifican nuevas formas de MOVILIDAD MIGRATORIA, que determinan formas de HABITABILIDAD en el municipio de Yopal, especialmente en áreas de transición como ecotonos territoriales; entonces, probablemente se pueden vislumbrar nuevas estrategias alternativas de articulación y DESARROLLO local y regional.

APROXIMACIONES TEÓRICAS CONCEPTUALES

Hablar de nueva ruralidad implica necesariamente hablar de nuevas relaciones y realidades develadas sobre el campo y la ciudad; las cuales se han planteado de diferentes maneras, según los enfoques utilizados para tal aspecto. Sin embargo, se requiere que los conceptos establezcan diferencias y relaciones según el contexto donde se aplique.

Nos preguntamos ¿De qué nuevas relaciones y realidades se estaría hablando para articular el campo y la ciudad?

Para responder a esta pregunta se recurre en primera instancia a varios enfoques existentes hasta el momento o citados por Edelmira Pérez y otros autores en el libro “La nueva ruralidad en América Latina: Avances teóricos y evidencias empíricas” (Pérez E. 2006:26). Los enfoques señalados hacen referencia a:

- Las relaciones deben darse en la medida en que se realicen transformaciones económicas, sociales y políticas en la sociedad intervenida. Para ello, se tendrá muy en cuenta los procesos productivos y migratorios. (Ver figura 3)
- Las relaciones entre el campo y la ciudad deben fijarse a partir de la formulación de nuevas políticas públicas con énfasis en el medio ambiente y el desarrollo sustentable.
- Las relaciones deben darse a partir de la percepción de una forma distinta de los espacios rurales y sus problemas contemporáneos y no

² El CIINDA es el Centro de investigación, innovación y desarrollo agroalimentario; y el CIDESCAC es el centro de investigación en desarrollo sustentable y cambio climático

Figura 3. Yopal. Grandes extensiones de suelos con riquezas potenciales para su explotación tradicional de los Llanos Orientales de Colombia.



Fuente: Cuesta Beleño Andrés, 2014

tantos a partir de la emergencia de nuevos fenómenos.

Teniendo en cuenta lo anterior y las pretensiones de este trabajo, en síntesis nuestro enfoque de Nueva Ruralidad está centrado en el entendimiento, intervención y transformaciones relacionadas con los siguientes cuatro aspectos:

- El Territorio, como la unidad base de la dimensión social y consiste en la identificación de espacios que tienen una singularidad utilización, basada en una historia y proyecciones sociales sustentadas en su naturaleza o potencial económico, ecológico y socio cultural, donde los actores sociales, económicos e institucionales, se constituyen en sujetos de la intervención y aprovechamiento de su potencialidad. Además, se considera que la cohesión del territorio se da en la medida en que haya sistemas territoriales articuladores de lo urbano y lo rural, que fortalezcan las relaciones bilaterales y regionales.
- El tipo de Desarrollo, territorio y actividades específicas dadas en su interior (de producción económica campesina, valores socioculturales, lineamientos de políticas públicas de manejo ambiental y desarrollo sustentable, etc.) que se realizan tanto de carácter urbano como rural.

Entendiendo al desarrollo como una alternativa a la concepción de desarrollo actual, que genera una dinámica económica arrolladora y afectaciones socio ambiental excluyentes y de poca sostenibilidad para las generaciones futuras. Se pretende una nueva visión del desarrollo que surja por Autopoiésis, donde los valores socios culturales y los sistemas ecológicos se constituyan en determinantes de nuevas formas de vida. Los procesos dialógicos y de co creación tienen como escenario la borrosidad en el territorio.

- Las Migraciones. Este concepto es de suma importancia para el estudio por ser el punto central de las transformaciones del territorio y de la forma de habitabilidad de la comunidad que está en movimiento. Conrado Gini (1946) (Citado por Ávila C. 2009) define al “emigrante” a quien abandona su región de origen para trasladarse a otra e “inmigrante”, al individuo que por el contrario, se traslada a una región nueva, dejando atrás su lugar de origen (pág. 4) . La emigración produce una disminución poblacional en los asentamientos y la inmigración un aumento en la población del lugar receptor de estudio. Por tal razón los procesos migratorios originan cambios de residencia por parte de las personas. Se pueden identificar diferentes tipos de migraciones entre los que se destaca la migración interna; “la cual constituye uno de los elementos fundamentales en la determinación de la localización espacial de la población en un país. La migración puede afectar el crecimiento de la población de una manera más inmediata de lo que pueden hacer los componentes del crecimiento vegetativo” (Galvis, 2002: 65).

- La Nueva Forma de Habitabilidad estratégica, a partir de la percepción, costumbres y expectativas relacionadas con lo ambiental, lo espacial, lo socio cultural y lo económico.

Actualmente, el concepto de habitabilidad va más allá del confort habitacional y tiene mayores alcances al buscar un equilibrio del hombre y su entorno y en la incorporación de otras variables como el confort ambiental, lo espacial, lo social y lo económico. El concepto de habitabilidad está relacionado fundamentalmente con la calidad de la vida y la sustentabilidad

del territorio interrelacionándose los factores ambientales, espaciales, sociales y económicos. Por tanto, la nueva forma de habitabilidad: se puede definir, en nuestro caso particular como el equilibrio entre el habitante y su espacio construido y no construido. Es decir, el grado de satisfacción que la vivienda, el barrio informal, o el centro poblado o el que haga las veces de articulación territorial provea a sus ocupantes, según sus percepciones, costumbres y expectativas de los factores relacionados con el confort ambiental, lo espacial, lo socio político y lo económico.

De manera puntual podemos señalar algunas variables complementarias tenidas en cuenta en el desarrollo de la investigación, como:

- **Lo Ambiental:** Entendido como el conjunto de condiciones ecológicas (condiciones en que se encuentran los seres vivos en general y su relación con los seres humanos) y de confort ambiental que permitan a los individuos llevar a cabo sus actividades cotidianas, resaltando básicamente los aspectos sobre la valoración de los ecosistemas, distribución de lo biótico, abundancias, en relación con los organismos y su ambiente; además, lo Hígro-Térmico (Temperatura, ventilación y humedad), lo acústico (Aislamiento acústico), las visuales (Impacto e iluminación natural) y la salubridad.
- **Lo Espacial:** Hacen referencia al conjunto de aspectos espaciales, que permitan a los individuos llevar a cabo sus actividades cotidianas, dentro de estructuras, sistemas, ordenamiento y crecimiento Físico espacial, resaltando cualidades, pertinencia, tamaño, distribución, uso, movilidad, inclusiones, relaciones internas y externas.
- **Lo Socio Político:** Entendido como el conjunto de condiciones socio – culturales, que permitan a los individuos o actores llevar a cabo sus actividades cotidianas, resaltando básicamente los aspectos relacionados con la producción social del hábitat, el patrimonio, el paisaje cultural, la hibridación socio cultural, la privacidad, la identidad, la seguridad, el hacinamiento, la inclusión, las condiciones de gobernabilidad y las políticas públicas.

- **Lo Económico:** Entendido como el conjunto de condiciones económicas alternativas, que permitan a los individuos llevar a cabo sus actividades cotidianas, resaltando básicamente los aspectos de asociación productiva, reutilización de desechos y manejo de competitividad sustentable.

Con base en lo anterior se puede decir que se están trabajando cuatro variables básicas y cuatro complementarias, así:

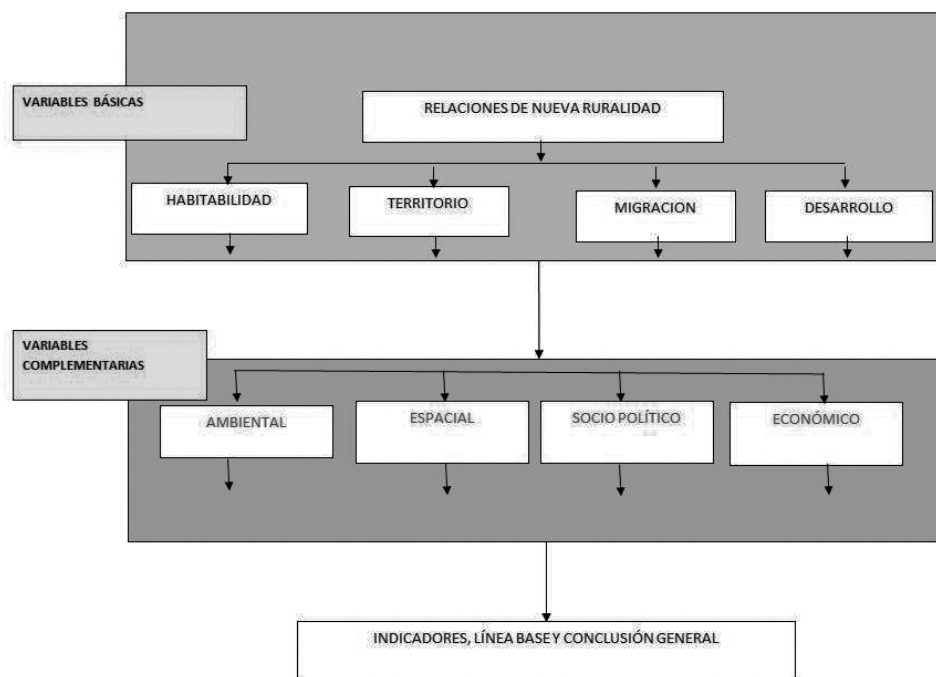
VARIABLES BÁSICAS

Permiten apreciar las relaciones actuales de nueva ruralidad existente en el asentamiento humano, llamado Yopal. En cuanto a la valoración de las condiciones sociales, económicas y política administrativa para la vida; en cuanto a la protección y uso de los recursos naturales; y en relación con el grado de desarrollo de dicho asentamiento. Por ello, se han identificado las siguientes variables de estudio: Habitabilidad, Territorio, Movilidad migratoria, Desarrollo.

VARIABLES COMPLEMENTARIAS

Se hace necesario identificar información necesaria sobre percepciones, costumbres y expectativas de los valores, hábitos y técnicas en términos de debilidades, oportunidades, fortalezas y amenazas en cuanto a las variables complementarias antes señaladas. (Ver Figura 4). Se está hablando, para nuestro caso particular de una nueva ruralidad, enmarcada dentro de un proceso dinámico, donde las relaciones y realidades emergentes, entre el campo y la ciudad se establecen a partir del concepto de territorio, donde se reestructuran elementos de la cultura local y medio ambiental a través de la incorporación de nuevos valores, hábitos y técnicas. Por tanto, el territorio se considera como la unidad base de la dimensión social, cuya singularidad espacial está basada en su historia y sus propias proyecciones de desarrollo soportadas en su potencial, sus actividades específicas de producción económica, socio cultural, migratoria, ambiental y política administrativa; donde los actores sociales y económicos, además de la institucionalidad, constituyen el sujeto de la intervención y su potencialidad para proyectar un desarrollo local y regional con el fin de for-

Figura 4. Relación de variables básicas y complementarias



Fuente: Cuesta Beleño Andrés, 2014

talecer cada vez más la cohesión territorial. (Ver Figura 5).

Luego entonces nos preguntamos:

¿Cuál es la realidad emergente de las relaciones campo ciudad? ¿Qué problemas están escondidos bajo la expresión nueva ruralidad? Para ello, se requiere saber ¿Dónde buscar los problemas y potencialidades para intervenir el territorio? ¿Cuál es la nueva forma de conocer (paradigma emergente) un territorio para que sea sustentable?

El anterior planteamiento nos lleva a realizar un planteamiento más real y operativo relacionado con los conceptos referenciaos. El Ecotono urbano se constituye en el micro territorio que se identifica en las fronteras como potencial y lugar de articulación territorial (Ver Figura 6)

¿Cuáles son los elementos que determinan nuevas formas de habitabilidad estratégica y contribuyen a cohesionar al territorio, para lograr un desarrollo local y regional sustentable?

METODOLOGÍA

Para identificar nuevas formas de movilidad migratoria, que determinen formas de habitabilidad en el municipio de Yopal, (Ver Figura 7) especialmente en áreas de transición hubo necesidad de realizar visitas de campo con instrumentos pre establecidos dentro de contextos teóricos conceptuales previamente organizados, realizar observaciones estructuradas y recolección de información a través de instrumentos validados. Sin embargo, la interacción con las comunidades contribuyó para ajustar los elementos de análisis pres establecidos. Ya que se pudo identificar algunas características propias del lugar que determinan la calidad de habitabilidad de las comunidades estudiadas.

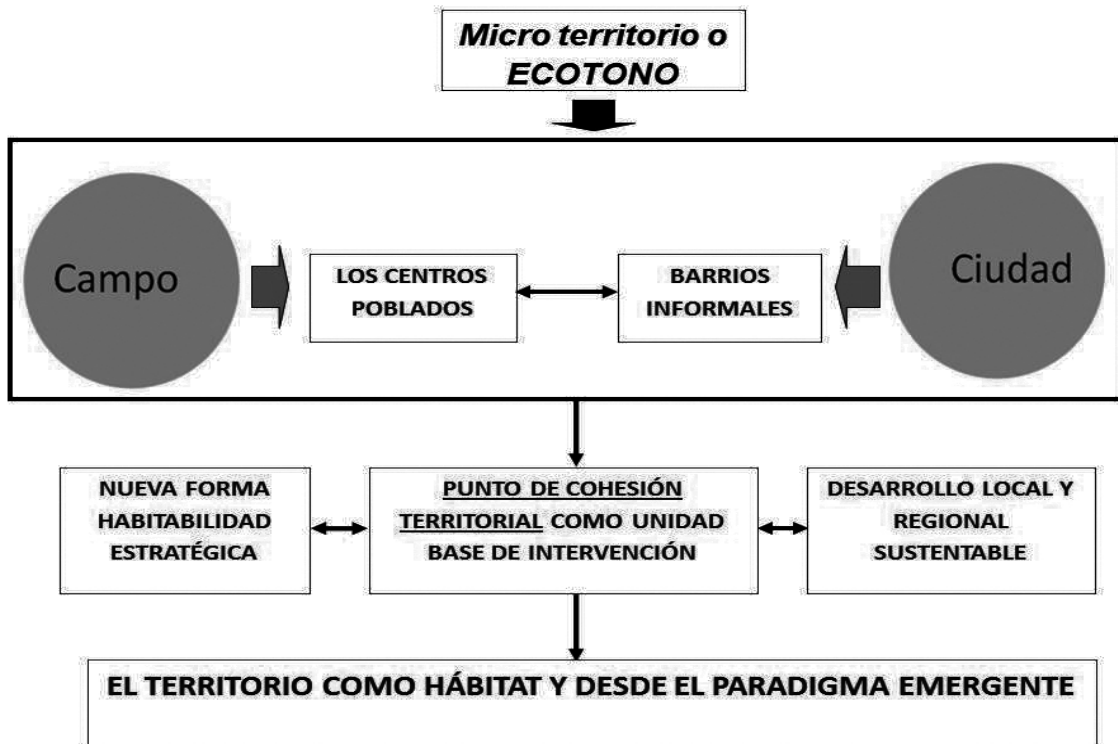
Se tipificó la vivienda y el barrio dentro de los sectores informales y las características socio culturales y ambientales dentro de los Centros poblados, con el fin de ir configurando nuevas estrategias alternativas de articulación y desarrollo local y regional. El trabajo se abordó, desde sus inicios, a partir de algunos paráme-

Figura 5. La nueva ruralidad en la frontera campo ciudad




Fuente: Cuesta Beleño Andrés, 2014

Figura 6. Ecotono territorial entre las fronteras campo ciudad



Fuente: Cuesta Beleño Andrés, 2014

Figura 7. Yopal. Apropiación de lo urbano con lo rural y desarticulación territorial



Fuente: Cuesta Beleño Andrés, 2014

tros conceptuales desde el pensamiento complejo, para definir lo emergente e iniciar un proceso constructivo de lineamientos para la formulación de ecotonos urbanos. Sin embargo, la experiencia con las comunidades nos hizo replantear la metodología de trabajo, si realmente queríamos obtener resultados expresados en espacios que incidieran en la transformación y consolidación social para un desarrollo sostenible.

El proceso llevado hasta el momento se reduce a lo siguiente:

- Se definieron problemas de investigación relacionados entre sí, a partir de unos propósitos generales.
- Se realizaron acercamientos sobre el enfoque de nueva ruralidad, desde el proyecto de investigación y otros conceptos básicos y complementarios.
- Se identificaron diferentes tipos de metodologías para abordar la investigación. Reconociéndose la importancia de generar una meta metodología, pensando en un trabajo interdisciplinario.
- Se presentaron avances sobre la información recogida en el trabajo de campo o documentación archivística.

- Se inicia un proceso de reorganización de la investigación acorde con las dinámicas de los investigadores, los resultados obtenidos hasta el momento y a partir de los conceptos de nueva ruralidad, el paradigma emergente y otras aproximaciones conceptuales. (Ver Figura 6)

RESULTADOS

Los procesos migratorios presentados en Yopal son de seis tipos, clasificación elaborada por los centros de destino poblacional:

MIGRACIÓN HACIA EL CASCO URBANO

- Surge desde otras regiones, departamentos y municipios hacia el casco urbano de Yopal, generando procesos de asentamientos informales convertidos en barrios tuguriales en el centro de la ciudad, que fragmentan el territorio urbano y otros ubicados en la periferia, que contribuyen a la desarticulación entre lo urbano y lo rural. (Ver Figura 8)

- Surge desde otras regiones, departamentos y municipios hacia el casco urbano de Yopal, en áreas formales o zonas hoteleras generando una demanda de servicios habitacionales y de otros aspectos, que congestionan el área urbana haciendo colapsar el tráfico vehicular, servicios públicos y servicios comunitarios.

Figura 8. Yopal. Barrio Villa Estadio. Sistema de movilidad desarticulado con la Ciudad.



Fuente: Cuesta Beleño Andrés, 2014

MIGRACIÓN DIRECTA HACIA LOS CO-REGIMIENTOS O CENTROS POBLADOS DONDE SE REALIZA LA EXPLOTACIÓN PETROLERA

- Surge desde otras regiones, departamentos y municipios hacia el área rural o Centros Poblados del municipio de Yopal, con destino el campo o los barrios del Centro poblado, según la dinámica de vinculación de las empresas petroleras; cuya vinculación prioritaria se realiza con los trabajadores ubicados en el Centro poblado o en su área de influencia inmediata, cerca de territorios de explotación petrolera. Determinación tomada por los representantes de las compañías y compartidas por los presidentes de Juntas de Acción Comunal, quienes tienen sueldos para organizar la vinculación del personal de manera periódica y rotativa.

MIGRACIONES ESCALONADAS

- Surge de las áreas formales hacia los Centros Poblados. Caracterizado por personal especializado, quienes por lo general la compañía le garantiza su hábitat, sistema de movilidad y oportunidades de desarrollo humano. Situación que genera exclusión hacia otros sectores poblacionales que carecen de las mismas oportunidades. Este grupo poblacional ya tuvo el primer movimiento migratorio con anterioridad. Se contribuye a la desarticulación del territorio porque los procesos migratorios especializados discriminan y especializan las intervenciones territoriales causando exclusión hacia sectores poblacionales carentes de las mismas oportunidades de quienes tienen el apoyo directo de las compañías petroleras de manera especializada.

- Surge desde los barrios informales hacia los Centros Poblados, ya sea en el área del asentamiento o en su área de influencia. Desde otras regiones, departamentos y municipios hacia el casco urbano de Yopal, generando procesos de asentamientos informales en los Centros poblados, que fragmentan el territorio de llegada acrecentando la desarticulación urbano rural.

MIGRACIÓN ROTATIVA O EN ESPIRAL

Se caracteriza por responder a situaciones de inestabilidad laboral; ya que su permanencia es temporal para darle cabida a otros grupos de trabajo inscritos en listados previamente elaborados. Se pueden presentar de la siguiente manera:

- Entre Centros Poblados y Centros Poblados según la demanda de “Veintiocheros” o trabajadores informales de veintiocho días o menos. Muchos de ellos terminan su recorrido migratorio en los barrios informales de Yopal con miras en búsqueda de otro trabajo transitorio mientras espera una señal del trabajo con las petroleras.

- Entre barrios informales entre sí, según las oportunidades de trabajo y habitacional relacionado con la explotación petrolera que puedan encontrar en cada una de ellos. En espera de procesos de reubicación o mejores oportunidades de vida laboral.

Se reconocieron y valoraron fenómenos migratorios con potencial socio cultural, estudiados como un sistema. Identificándose la capacidad organizativa, sociocultural y el capital humano generándose parámetros de organización integral en el espacio de transición o Ecotono urbano territorial entre el lugar de origen y el de destino, hasta el punto de poder identificar programas y proyectos de intervención y construcción de tejido social, con el fin de fortalecer la articulación del territorio. (Ver Figura 9).

En este sentido el Ecotono urbano o espacio de transición dejado en la desarticulación territorial emerge con una connotación clara de constituirse en un espacio articulador del territorio como resultado del proceso productivo existente que engendra su propia contradicción en beneficio de tejer y cohesionar al territorio fragmentado para realizar el escenario pertinente que contribuya con el fortalecimiento de un desarrollo humano sustentable.

Figura 9. Yopal. Lo emergente del espacio público en barrios informales.



Fuente: Cuesta Beleño Andrés, 2014

OTROS DE LOS RESULTADOS OBTENIDOS SON LOS SIGUIENTES

- Parámetros teóricos conceptuales para la formulación de ecotonos territoriales con una visión de nueva ruralidad a partir de la participación de las comunidades.
- Una forma de acercarnos al problema urbano y a la definición de algunos conceptos básicos desde la teoría de la complejidad y nueva ruralidad.

Se espera que con estos planteamientos se pueda participar en el diálogo, la discusión y la construcción de conocimiento entorno a las migraciones y a la forma de cómo articular el valor patrimonial cultural de los migrantes a la articulación del territorio, desarticulado y desmembrado por procesos productivos y formas de crecimiento territorial ajenos al potencial del mismo. Para ello, consideramos prudente retomar las dinámicas migratorias y productivas dentro de una economía viable, la preservación de proyectos sociales sustentables y relacionarlas con los potenciales de diversidad biológica y ambiental en forma general con el fin de replantear nuevas estrategias conducentes hacia un desarrollo local y regional a partir del municipio de Yopal, Casanare y evitar la dependencia que permita aumentar la vulnerabilidad de estos territorios.

DISCUSIÓN

El municipio de Yopal ha sido objeto de estudios sobre los procesos migratorios y uno de ellos, realizado por Galvis (2002), analiza las determinantes de la migración interdepartamental en Colombia en el período 1988-1993 por medio de un modelo gravitacional. Encontrando que las migraciones dependen de los atributos de las regiones de origen y destino, y también muestra que en la escogencia del destino de los migrantes, además del trayecto de desplazamiento, importa la dirección de este; al respecto Ávila (2009) afirma que:

... en la mayoría de los casos la población tiene gran preferencia por el centro del país como principal destino. Esta idea es confirmada con el resultado del estudio de Sánchez (2006); para el período 1975-1998, quien encuentra que las mayores tasas de crecimiento sectorial se concentraron en la parte centro (Bogotá) y norte del país, evidenciando con Bogotá que la población para ubicarse busca los cascos urbanos con mayor población.(p.6).

Sin embargo, los resultados obtenidos hasta el momento en el comportamiento migratorio de Yopal el interés no es por dirigirse al centro del país, ni mucho menos hacia los centros urbanos con mayor población. Lo que se evidencia es que existen diferentes centralidades como origen y destino de las migraciones y con movimientos migratorios escalonados. Sin embargo, estos procesos migratorios identifican claramente espacios de transición o lugares de desarticulación, desaprovechados por las dinámicas planificadoras del territorio llamados ecotonos territoriales, suceden una serie de interacciones e interpenetraciones socios culturales hasta el punto de generar procesos de hibridación socio cultural dentro de espacios compartidos. (Ver Figura 10)


Según los planteamientos realizados por Cuesta A. (2012) sobre “La interpenetración de los elementos urbanos o ambientales y socioculturales, que provienen de las estructuras urbanas contiguas, son sensibles a las variaciones de los suelos,

a las pendientes, al clima y a otras manifestaciones del lugar a gran escala en la medida en que están próximas a los umbrales bioquímicos, térmicos e hídricos, vitales para ellas; esto explica la gran riqueza y variedad biológica y espacial de los ecotonos.(p.56)

Situación que afirma la importancia del espacio desarticulado para aprovecharlo en herramienta de cohesión territorial. Para ello, se requiere el uso de dicho Ecotono territorial con dinámicas sistémicas interiores donde la construcción de una nueva identidad en la articulación territorial y su teleología dentro del territorio se constituyen en elementos fundamentales para tejer un nuevo territorio con aportes hacia la nueva ruralidad.

Por otro lado se encuentra que estudios realizados por Medina y Posso (2009) considera que en las personas altamente calificadas su posibilidad de retorno en los procesos migratorios es mínima y “la probabilidad de retorno aumenta cuando el nivel de formación y el tipo de ocupación se encuentran en el segundo segmento, es decir para personas que se desempeñan en diferentes tareas pero que no requieren formación avanzada.” (Organización Internacional para la Migraciones, 2010, p 20)

Figura 10. Apropriación de espacios urbanos en zonas de fronteras con manifestaciones culturales rurales.



Fuente: Cuesta Beleño Andrés, 2014


Este perfil del proceso migratorio pone de presente el tema de la pérdida de capital humano y muestra cómo un número importante de colombianos provenientes fuera del municipio de Yopal de formación calificada ha inmigrado hacia dicho municipio y una vez dentro, se generan situaciones escalonadas hacia su interior. Además, las posibilidades de retorno hacia fuera de Yopal son mínimas como lo manifiestan sus habitantes, más aún cuando se proyecta un territorio con grandes fortalezas de bio diversidad y futuras explotaciones de sus otros recursos naturales y socio culturales. Por tal razón se incrementa vertiginosamente el crecimiento poblacional con sus consecuencias en el ordenamiento del territorio de dicho municipio. En cuanto a la población migrante no calificada su posibilidad de retorno no aumenta, contrario a las dinámicas nacionales e internacionales migratorias; ya que el migrante prefiere desarrollar un proceso de rotación cíclica en el mismo territorio.

CONCLUSIONES

Si bien es cierto que las causas de la migración en la región de la Orinoquía y especialmente en el Municipio de Yopal, en la actualidad, según las distintas fuentes de información son principalmente de tipo económico (Ver Figura 11), le siguen las de tipo de familiar y de una manera más ocasional se habla de situaciones de seguridad. Además, los resultados obtenidos expresan la gran dinámica migratoria generada en los territorios petroleros, que en vez de enriquecer el crecimiento y desarrollo del lugar lo empobrece, colocando el capital económico por encima del capital humano, cultural y biótico.

Se recurren a planteamientos de desarrollo urbano dentro de esquemas tradicionales donde el territorio se fragmenta de manera forzado; inclusive, en la mayoría de las intervenciones de la ciudad y el campo se realizan por separado (Ver Figuras 12, 13); sin importar los valores territoriales donde esta fusión campo ciudad debe ser una sola en términos territoriales. Sin embargo, se acentúa cada vez más la discrimi-

Figura 11. Municipio de Maní, Casanare. Parque como zona de esperanza para la vinculación laboral al sector petrolero. Migración rotativa con el Municipio de Yopal y Tauramena.



Fuente: Cuesta Beleño Andrés, 2014

nación y las contradicciones socioculturales, no sólo entre población económica y socio culturalmente marcadas por sus diferencias; sino también, entre poblaciones de la misma estratificación cuya diferencia es meramente formal. Además, se puede observar que cuando se intervienen estos espacios desarticulados en sectores informales y áreas periféricas urbanas rurales, dicha intervención se hace con el supuesto argumento de consolidar una estructura formal urbana, no valorando las manifestaciones socioculturales existentes en el lugar.

Lo más importante en esta conclusión radica en buscar la forma de lograr aprovechar los procesos migratorios; ya que ellos deben ser vistos como una oportunidad y no como una amenaza por la riqueza socio cultural que llevan intrínseco estos movimientos.

Revisando la hipótesis planteada en el proceso investigativo llevado hasta el momento se pudo verificar que dadas las circunstancias de Yopal y su contexto productivo, si se identifican nuevas tipologías de movilidad migratoria, que determinen formas de habitabilidad en el municipio de Yopal, especialmente en áreas de transición como ecotonos territoriales; se pudieron iden-

tificar nuevas estrategias alternativas de articulación y desarrollo local y regional, como es la intervención de los espacios de transición, considerados ecotonos territoriales con sistemas y elementos teleológicos, como lo expresa Cuesta A. (2013): “Todo sistema tienen una finalidad, que es el suprasistema del cual forman parte.” (p.53). Este principio permite la articulación del territorio. Por tanto, la situación que emerge desde estas tipologías de movilidad poblacional da origen a propuestas emergentes en cuanto a sistemas de habitabilidad multiculturales con apoyo en alternativas de desarrollo humano y de producción asociativas que permitan interactuar con la producción petrolera, el po-

Figura 12. Yopal. Proceso de transformación de la vivienda por grupos migrantes



Fuente: Cuesta Beleño Andrés, 2014

Figura 13. Yopal. Viviendas multifamiliares en la periferia de Yopal para resolver problemas de habitabilidad de familias campesinas



Fuente: Cuesta Beleño Andrés, 2014

tencial de los usos del suelo llanero y valorar como Ecotono los espacios desarticulados del territorio.

Se tiene pendiente continuar con el trabajo de investigación en cuanto a la articulación con

otros diagnósticos parciales elaborados, con el fin de producir una conclusión general, objetivos de desarrollo y señalar estrategias de nuevas formas de habitabilidad para el desarrollo local y regional.

REFERENCIAS

AVILA, Cristian O. (2009). “*Dinámica de la acumulación de capital humano en Yopal. (Casanare)*” Revista *Apuntes del CENES*. Vol. XXVII-Nº46. Colombia.

CUESTA A. (2012). “*Ecotono Urbano: Introducción conceptual para la alternatividad al desarrollo urbano.*” Ediciones Unisalle. Bogotá Colombia.

CUESTA A. (2013). “*Sistemas Urbanos: entre lo contextual y lo autorreferencial*” Ediciones Unisalle. Bogotá Colombia.

GALVIS A, Luis A. (2002). “*Determinantes de la migración interdepartamental en Colombia, 1988- 1993*”. Documentos de Trabajo sobre Economía Regional No. 29, Banco de la República – Centro de Estudios Económicos Regionales (CEER), Cartagena de Indias, junio.

GALVIS O. (2009) Dinámica de la acumulación de capital humano en Yopal (Casanare). Revista Apuntes del CENES- Vol. XXVII – Nº46 Pág. 6

GINI, Conrado, COLINA, María (1946). “La teoría Europea y la teoría Americana de las Migraciones Internacionales” Revista Mexicana de Sociología; Vol.8 No 2. (May – Agosto), pp. 167-194.

MEDINA, C., y C.M. Posso.(2009) “Colombian and South American Immigrants in the United States of America: Education levels, job qualifications, and the decision of go back home”. Borradores de Economía, 572.

OIM Colombia. Organización Internacional para las Migraciones.(2010) “*Perfil Migratorio de Colombia*”. Julio. Bogotá, Colombia

PEREZ, E. et. al.(2006) “*La nueva ruralidad en América Latina: Avances teóricos y evidencias empíricas*” Editorial Pontificia Universidad Javeriana. Bogotá, Colombia.

MOLANO A. (2011). “De llanos y selvas”. En la Revista Semana: La Nueva Colombia. Publicaciones Semana.

SÁNCHEZ, Fabio; MARTINEZ, Mariana; MEJIA, Carolina (2006), *Estructura económica actual del Casanare y posibilidades futuras de crecimiento y competitividad* Tomo I y II, documento CEDE.